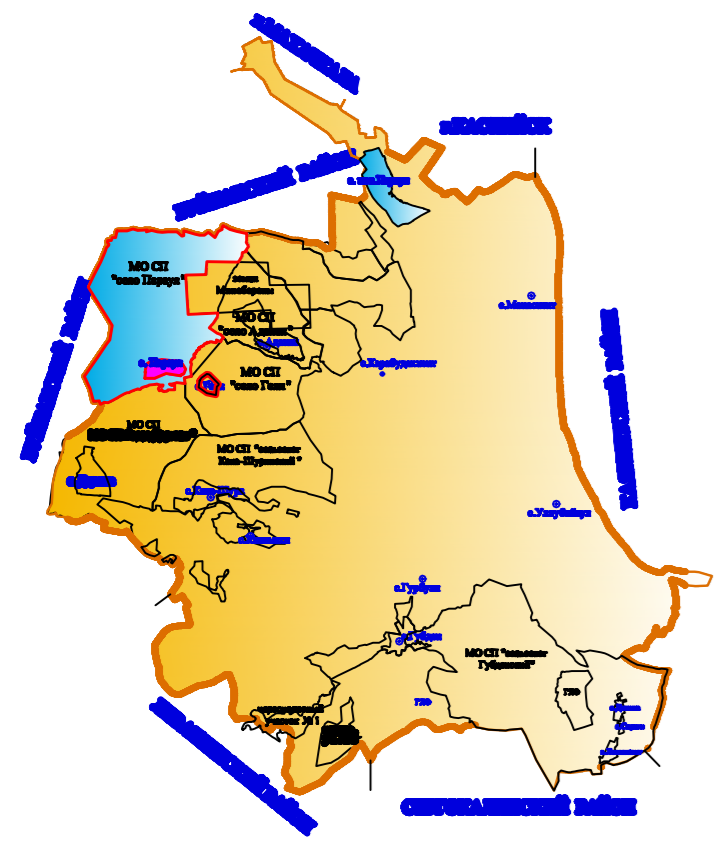


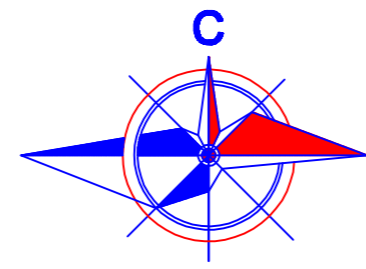
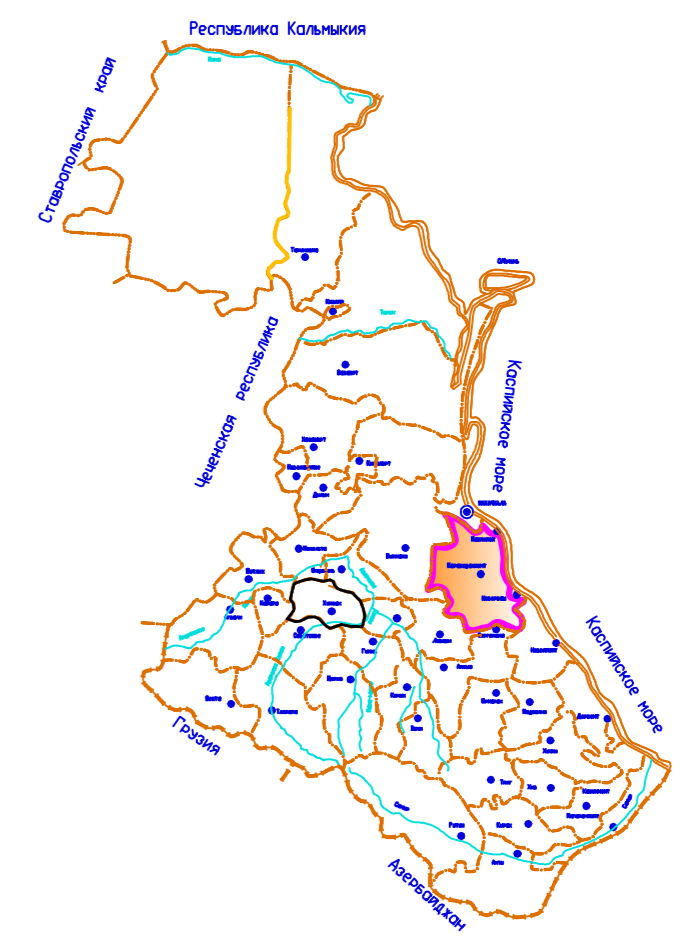
**ГЕНЕРАЛЬНЫЙ ПЛАН
МО СП "СЕЛО ПАРАУЛ" КАРАБУДАХКЕНТСКОГО РАЙОНА РЕСПУБЛИКИ ДАГЕСТАН
(участок "Новый Параул")**

Материалы по обоснованию генерального плана

Расположение МО СП "Село Параул" в системе расселения Карабудакхентского района РД



Расположение Карабудакхентского района в системе расселения Республики Дагестан



Участок "Новый Параул"



- Условные обозначения**
- Границы населенного пункта
 - Зоны застройки индивидуальных жилых домов (ЖИ)
 - Зоны застройки индивидуальных жилых домов (ЖЗ)
 - Зоны территории перспективного развития жилой застройки (ЖЗ)
 - Зоны размещения объектов жилищного, общественного, коммунально-бытового назначения (ОД1)
 - Зоны размещения объектов размещения, обслуживания населения (ОД2)
 - Зоны размещения объектов учебно-образовательных объектов (ОД3)
 - Зоны размещения объектов культурно-развлекательных объектов (ОД4)
 - Зоны размещения объектов территории перспективного развития зонифицированной территории жилой застройки (ОД5)
 - Зоны размещения промышленных объектов (П1)
 - Зоны размещения объектов инженерно-технической инфраструктуры (ИТ1)
 - Зоны размещения объектов размещения (Р1)
 - Зоны кладбищ (СН1)
 - Зоны связи, размещения ТЭО, объектов социальной направленности (СН2)
 - Зоны складского назначения (СН3)
 - Зоны складского назначения (СН4)
 - Зоны складского назначения (СН5)
 - Зоны складского назначения (СН6)
 - Зоны складского назначения (СН7)
 - Зоны складского назначения (СН8)
 - Зоны складского назначения (СН9)
 - Зоны складского назначения (СН10)
 - Зоны складского назначения (СН11)
 - Зоны складского назначения (СН12)
 - Зоны складского назначения (СН13)
 - Зоны складского назначения (СН14)
 - Зоны складского назначения (СН15)
 - Зоны складского назначения (СН16)
 - Зоны складского назначения (СН17)
 - Зоны складского назначения (СН18)
 - Зоны складского назначения (СН19)
 - Зоны складского назначения (СН20)
 - Зоны складского назначения (СН21)
 - Зоны складского назначения (СН22)
 - Зоны складского назначения (СН23)
 - Зоны складского назначения (СН24)
 - Зоны складского назначения (СН25)
 - Зоны складского назначения (СН26)
 - Зоны складского назначения (СН27)
 - Зоны складского назначения (СН28)
 - Зоны складского назначения (СН29)
 - Зоны складского назначения (СН30)

- Условные обозначения**
- Граница земельного участка
 - Жилая застройка
 - Планируемая застройка
 - Трансформатор
 - Администрация, ФАП, почта, клуб
 - Школа
 - Спортивный стадион, бассейн
 - Зона размещения объектов культурно-развлекательного назначения (АС)
 - Мост
 - Капитель
 - Камни
 - Мультиформатная и спонсорская
- Транспортно-инженерная инфраструктура**
- Автомобильная дорога местного значения
 - Дороги с групповым покрытием
 - Улично-дорожная сеть
 - Линия электропередачи
- Гидрография**
- Овраг, ручей, водосток
 - Река
- Планируемые объекты**
- Школа
 - Спортивный стадион
 - Двор. сад
 - ФАП
 - Администрация
 - Планир. трансформатор

Описание смежных земельных участков
Участок "Новый Параул"
 От А до Б - земель МО СП "Село Агачи"
 От Б до В - земель Карабудакхентского района
 От В до Г - земель Карабудакхентского района
 От Г до Д - земель МО СП "Село Агачи"
 От Д до А - земель Буйнакского района

Муниципальный отдел по архитектуре МО "Карабудакхентский район"	
ГЕНЕРАЛЬНЫЙ ПЛАН МО СП "Село Параул" Карабудакхентского района Республики Дагестан	
Исполнитель: Алаева А.Т.	Состав: Пл, Л, А
Разработчик: Алаева А.Т.	Дата: 2024 г.
Масштаб: 1:1000	Лист: 1 из 1